





REFERENCIAS

-  Polígono de intervención
-  Curva de nivel (datos tomados de google earth)
-  Divisoria de agua
-  Sentido de escurrimiento



Municipalidad de Diamante

Entre Ríos

Programa: **PROMEBA**

Ubicación: **DEPTO. DIAMANTE**

Plano de curvas de nivel y cuencas

RESPONSABLE TÉCNICO	RESPONSABLE PROGRAMA	PRESIDENTE MUNICIPAL	Escala:
			Fecha:
			Mayo / 2014